

Programmation

Pour le touriste d'un jour ou pour l'utilisateur quotidien, La Rade de Genève est le point de passage obligé à tout un chacun. Telle la ville qui se déroule le long des berges du lac, prenons aujourd'hui le temps d'enlacer cette Rade. Entre le calme et la sérénité trouvés au sein des parcs, et les activités nautiques et festives des bars, le lac offre une multitude de facettes où chacun pourra trouver son bonheur. Le projet à l'ambition de valoriser ce lieu exceptionnel, en considérant ses atouts écologiques, historiques, économiques et le bien-être qu'il procure. Nous avons ainsi prévu d'améliorer la continuité verte tout au long de La Rade, de renforcer les activités nautiques en maintenant les ports et en les développant davantage, de développer plusieurs zones d'activités économiques et de revoir la mobilité autour et sur le lac.



Plan masse 1:4000

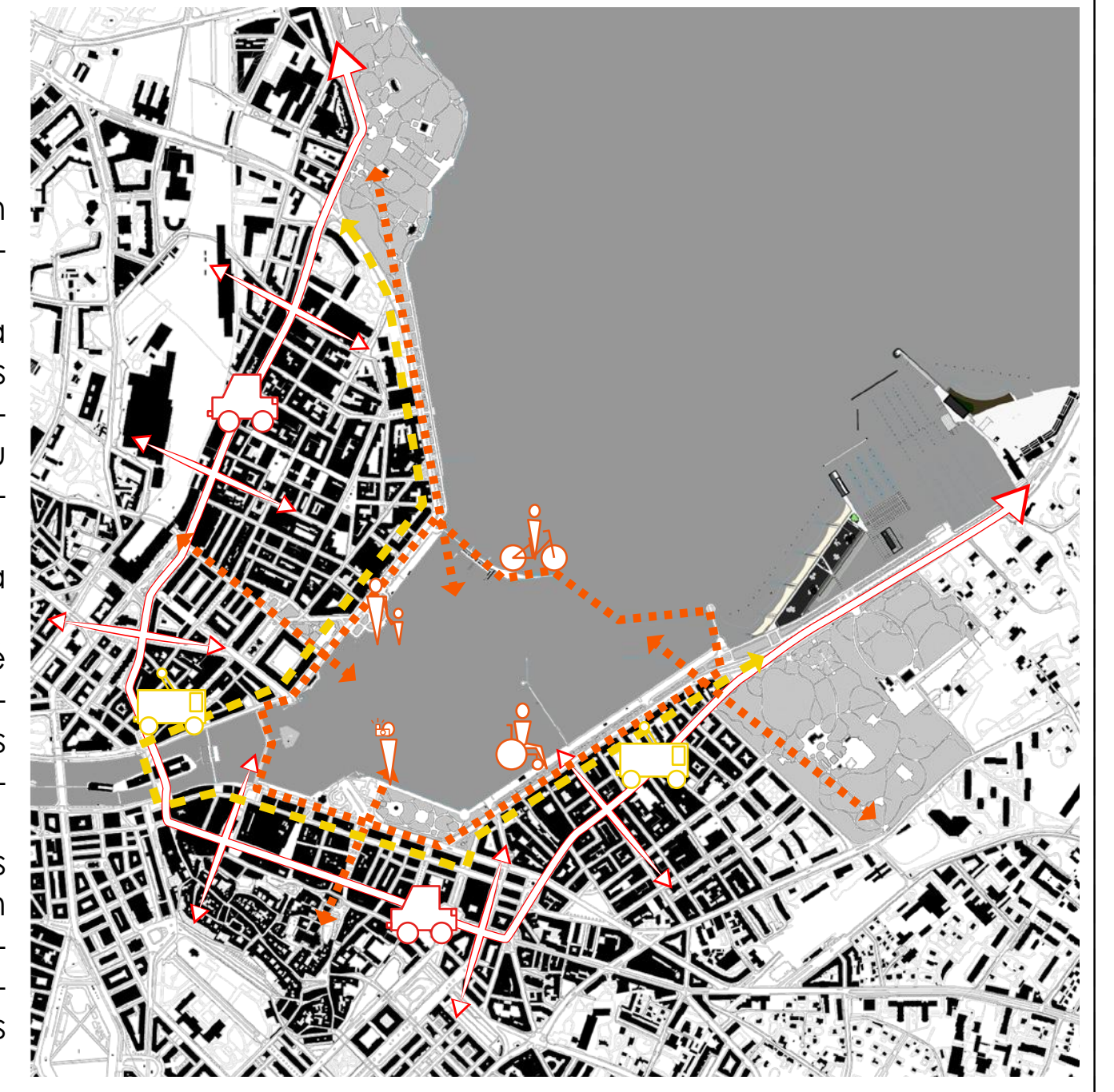


Mobilité




Dans le but de favoriser une mobilité douce et un accès à l'eau plus aisé, nous prévoyons de diminuer l'impact des voitures autour du lac. Pour ce faire, l'accès voiture aux quartiers se fera depuis le centre de la ville vers le lac. Les routes longeant le lac seront ainsi réservées à la circulation locale. Des bandes de circulation le long du lac serviront exclusivement aux transports en commun.

Les piétons et les vélos se partageront, quant à eux, les différents niveaux des quais. Au vu de ces aménagements, il n'y a plus d'utilité routière au pont du Mont-Blanc. Sa suppression remettra en valeur l'île Rousseau, dernier vestige des fortifications de Genève, qui redevient ainsi l'aboutissement du lac Léman. Un nouveau pont, piéton, reliera le Bain des Pâquis au Parc de la Grange. Ce raccourci permettra non seulement aux piétons et vélos une traversée rapide de la ville, mais leur offrira également la possibilité de réaliser une « boucle » entre les différents quais.



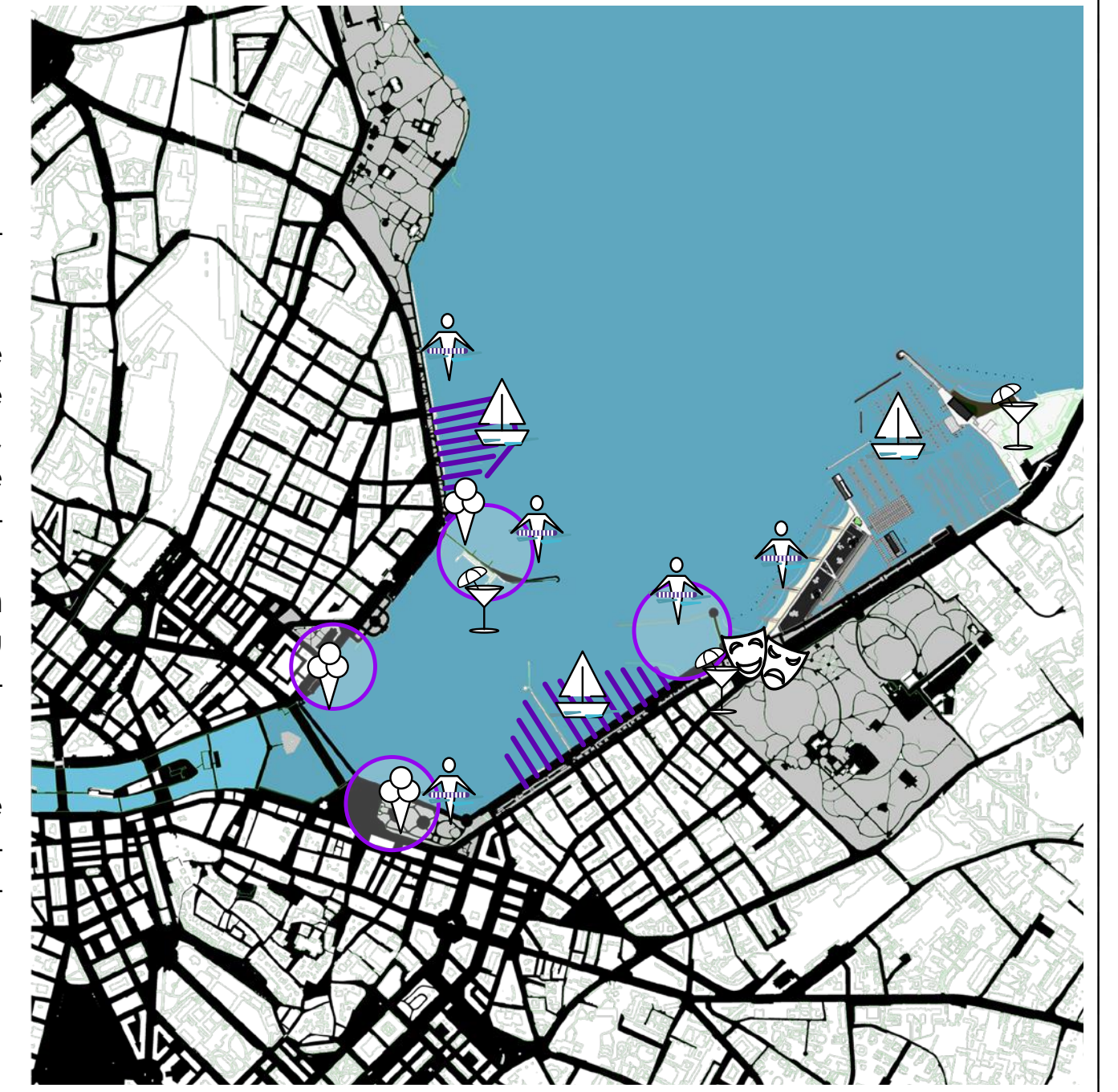
Activité



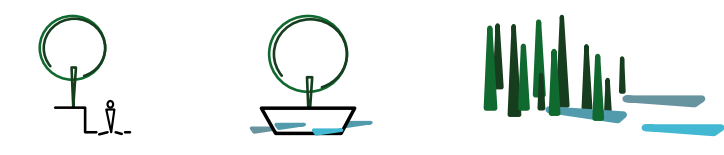
Les activités nautiques, de transport et de loisirs, seront renforcées entre les différents parcs.

La promenade autour de La Rade est ponctuée de plusieurs carrefours : Port des Eaux-Vives, Parc de la Grange, Jardin Anglais, Square du Mont-Blanc, Bain des Pâquis et Parc Mon Repos. C'est là que seront concentrées les zones d'activités économiques liées au loisir et à la promenade. Ainsi, le promeneur pourra se déplacer de parc en parc et s'arrêter aux « carrefours d'activités » où seront aménagés des bars, glaciers et lieux de baignade.

Le projet prévoit en outre, au niveau du Parc de la Grange, un bâtiment multifonctionnel où se coïncideront logements, bars, espaces culturels et plages.

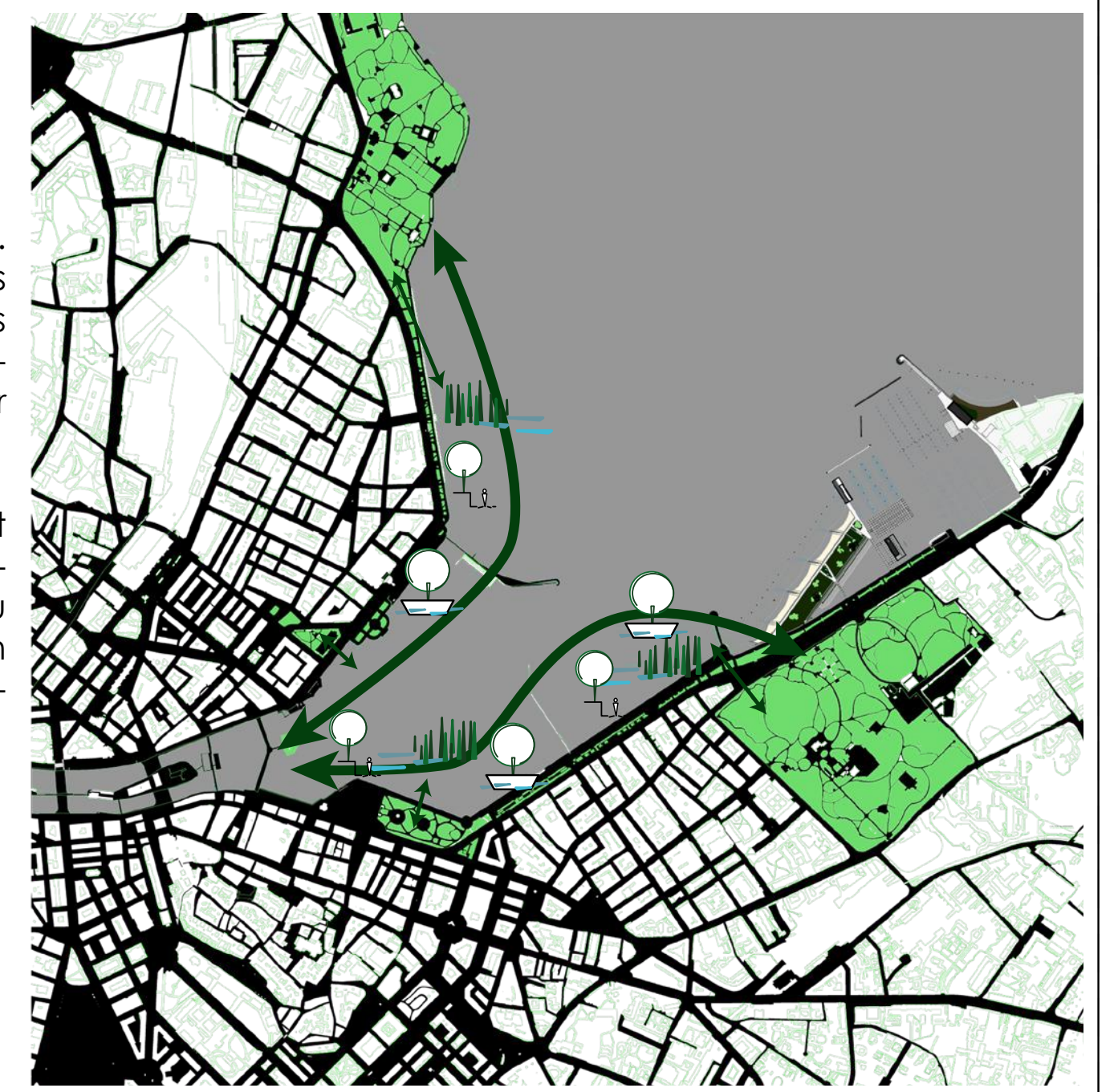


Végétation



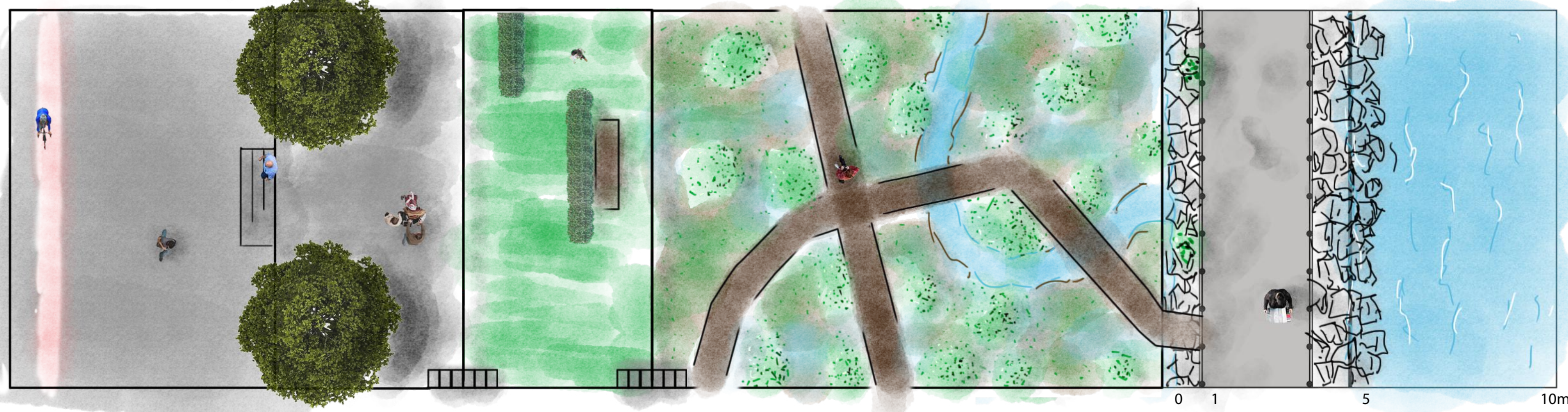


Renforcer l'écosystème est une priorité du projet. Pour ce faire, il est proposé d'étendre sur le lac les parcs existants déjà sur les rives. Ces espaces verts seront prolongés par des aménagements ponctuels dans l'eau et sur les quais, ceci afin d'assurer une continuité verte tout au long de La Rade.

Les parcs aménagés sur le lac seront partiellement inondables. Premièrement, cela permettra une régénération de l'écosystème propre aux rives du lac. Deuxièmement, cela protégera les berges en hiver. Enfin, en été, ils offriront deux fois plus d'espace proche de l'eau, favorisant la promenade.



Coupes de Principe


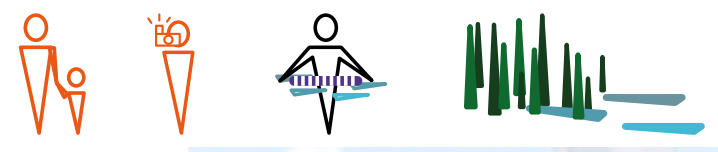
Coupe AA'



QUAI EN TERRASSE	ZONE DE PARC INONDABLE	ENROCHEMENT AVEC PROMENADE	LAC LEMAN
------------------	------------------------	----------------------------	-----------





Coupe BB'



LAC LEMAN	ENROCHEMENT AVEC PROMENADE	ZONE DE PARC INONDABLE	ZONE DE BAINNADE	PLAGE
-----------	----------------------------	------------------------	------------------	-------

Coupe CC'



QUAI	BATEAUX VEGETALISES - APPROPRIATION CITOYENNE	BATEAUX-GLACIER
------	-----------------------------------------------	-----------------

Perspective



Références




Elyps-Luxembourg



3xn-Odenplan - Stockholm



BIG-Youth maritime house



Réserve naturelle régionale du Scamandre