

Einweihung Hagneckkanal

Tag des offenen Bauwerks

22. August 2015

10.⁰⁰ – 16.⁰⁰ Uhr

Machen Sie einen Rundgang entlang des Hagneckkanals und gewinnen Sie einen Überblick über die ausgeführten Massnahmen.

- 1 2** Posten mit Erläuterungen am 22. August 2015 (Informationstafeln bis Ende Oktober 2015)
- 3 4** Posten mit Erläuterungen am 22. August 2015
- 5-9** Informationstafeln ab 22. August bis Ende Oktober 2015
- Haltestelle ÖV
- Start/Ziel Shuttlebus für geführte Rundtouren
- Veloverleih
- Zufahrt für Autos gesperrt

Karte & Layout: GeoplanTeam AG

1

Hochwassersicherheit

Dammbau/Überlastsektion und Unterhalt/Notfallplanung




Die Massnahmen zur Wiederherstellung der **Hochwassersicherheit** werden vorgestellt. **Unterhalt und Notfallplanung** des Bauwerkes

2

Epsemoos

Schwerpunkt der ökologischen Massnahmen




ein **auenähnlicher Gewässerraum** mit Seitengewässer

3

Hagneckeinschnitt

Geologie, Rückbau und Vermessung



Entstehung von **Hangrutschungen** - erklärt an Gesteinsproben verschiedener Schichten aus dem Einschnitt.


Bauliche Massnahmen

Die **Geräte der Bauvermessung** zur Überwachung des Hagneckeinschnittes stehen bereit.

4

Zentrum

Projektüberblick und Hochwasserschutz



Eine 12-minütige Ton-Bild-Show vermittelt einen **Überblick über den Hagneckkanal und dessen Sanierung**.

5

Rosenzucht/Werkleitungen - Spundwand und Verlegen von Werkleitungen

6

Vernetzungselement - ökologische Vernetzung zum Mooskanal

7

Oberhalb Walperswilbrücke - Dammerhöhung und Flachwasserbuchten

8

Planiwald - Dammerhöhung und Flachwasserbuchten

9

Information

Anreise mit dem ÖV

		Haltestelle ASM Hagneck																		
		8	9	10	11	12	13	14	15			11	12	13	14	15	16	17	18	
ab Biel		50	50	50	50	20	20	50	50	50		nach Ins	49	49	19	49	49	49	19	19
ab Ins		03	33	33	33	33	03	33	33	33		nach Biel	09	09	09	09	09	09	09	09

ab/nach Biel: ca. 25min | ab/nach Ins: ca. 20min

Ein signalisierter Weg führt Sie von der Haltestelle Hagneck zum Zentrum (zu Fuss ca. 25 min).

Anreise mit dem Auto

Je nach Wetterlage stehen Ihnen Parkplätze auf dem Gelände zur Verfügung. Die Zufahrten sind ab der Hauptstrasse in Hagneck und ab dem Dorf Siselen signalisiert.

Die Wege im Baustellen-Perimeter sind für den PW-Verkehr gesperrt.

- Die Posten können nicht mit dem Privatauto angefahren werden.
- Für Fahrräder sind alle Absperrungen passierbar.

Rundtour



Lassen Sie sich auf einer Rundtour (ca. 50 min) an den drei Posten das Wichtigste erklären! Ein Kleinbus fährt ab dem Zentrum. Am Informationsstand können Sie sich einen Platz sichern.

Abfahrtszeiten: 10.¹⁵ | 10.⁴⁵ | 11.¹⁵ | 11.⁴⁵ | 12.¹⁵ | 12.⁴⁵ | 13.¹⁵ | 13.⁴⁵ | 14.¹⁵ | 14.⁴⁵ | evtl. 15.¹⁵

Veloverleih



Ab dem Zentrum stehen Ihnen Fahrräder zur Verfügung, mit welchen Sie die Posten aufsuchen und den Bauperimeter selbständig erkunden können.

Die Anzahl der Fahrräder ist beschränkt. Verleih nur gegen Abgabe der ID oder des Fahrausweises.

Verpflegung

Im Zentrum warten Bratwurst und Getränke auf Sie!

Die Essenbons können am Informationsstand im Zentrum bezogen werden.

Spass für Kinder

Im Zentrum stehen eine Kletterwand und eine Springburg für die kleinen Besucher bereit.

Notfallnummern

Sanität: 144 Spital Aarberg: 032 / 391 82 82
Polizei: 117 Arzt im Dienst / HANS: 0900 / 144 111

Kontakt und weitere Informationen

AWA – Amt für Wasser und Abfall, Kanton Bern

www.be.ch/hagneckkanal